
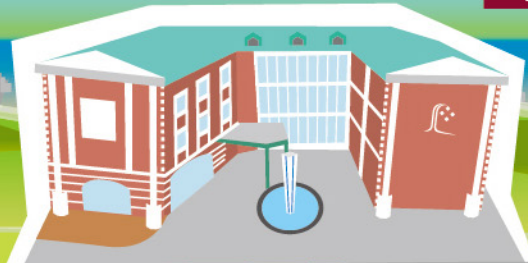


神戸六甲迎賓館周辺 お散歩マップ



展望スポット



記念碑台
約800m

六甲山
ガイドハウス

記念碑台
バス停

六甲山自然保護センター

六甲山頂バス停
駐車場

六甲山郵便局

六甲山ホテル前
バス停

サイレンスリゾート

稲荷神社



シュライン
ロード分岐

ロイヤルリゾート
六甲山荘

丁字ヶ辻 ♀
バス停

約500m




約300m

展望スポット



ダイヤモンド
ポイント

裏六甲の
街並みが一望



裏六甲
ドライブウェイ

二つ池

まちっ子の森

だんごの
奥池

坂道

バードウォッチングをされる方も
多いコースです。歩きやすい靴での
散策をお勧めします。